



ГЕНЕРАЛЬНЫЙ ПЛАН КРАСНОДОНЕЦКОГО СЕЛЬСКОГО ПОСЕЛЕНИЯ

Фрагменты карты функциональных зон в части населенных пунктов: ст-ца Краснодонецкая, х. Богатов, п. Красноводский, х. Насонтов, х. Наумов, х. Нижнесеребряковский, х. Ольховчик, х. Романов, х. Усть-Быстрый, х. Янов, М 1:5000

х. Насонтов, М 1:5000

х. Ольховчик, М 1:5000

х. Богатов, М 1:5000

х. Наумов, М 1:5000

ст-ца Краснодонецкая, М 1:5000

х. ЯНОВ, М 1:5000

п. Красноводский, М 1:5000

х.Усть-Быстрый, М 1:5000

х. Романов, М 1:5000

х. Нижнесеребряковский, М 1:5000

УСЛОВНЫЕ ОБОЗНАЧЕНИЯ

Границы единиц административно-территориального деления
Российской Федерации

— ... Граница сельского поселения (существующая)

— ... Граница населенного пункта (существующая)

Планируемые для размещения объекты местного значения

Объекты социальной инфраструктуры, отдыха и туризма, санаторно-курортного назначения

Объекты образования и науки


Здание (комплекс зданий) дошкольной образовательной организации (планируемое к размещению)

Здание (комплекс зданий) общеобразовательной организации (планируемое к размещению)

Объекты физической культуры и массового спорта

Спортивное сооружение (планируемое к размещению)


Объекты здравоохранения
 Объект (здание, комплекс зданий), на базе которого оказывается первичная медико-санитарная помощь (планируемый к размещению)

 Объект культурно-досугового (клубного) типа (планируемый к размещению);

Объекты водоснабжения

Резервуар (планируемый к размещению)

Объекты водоотведения

 Очистные сооружения (КОС) (планируемые к размещению)

Источники тепловой энергии (планируемый к размещению)

Объекты добычи и транспортировки газа

 Пункт редуцирования газа (ПРГ) (планируемый к размещению)

Электрические подстанции


 Трансформаторная подстанция (ТП)
(планируемая к размещению)

— Водовод (планируемый к размещению)


→ — Канализация напорная (планируемая к размещению)

Иные объекты

Объекты единой государственной системы предупреждения

и ликвидации чрезвычайных ситуаций
 Объект обеспечения пожарной безопасности, пожарный резервуар
 (планируемый к размещению)

Места погребения

 Кладбище (планируемое к размещению)

Объекты транспортной инфраструктуры


 Искусственные дорожные сооружения

Улично-дорожная сеть сельского населенного пункта

 Улица в жилой застройке (планируемая к размещению)


Автомобильные дороги


— Автомобильные дороги местного значения (планируемые к реконструкции)

Объекты водного транспорта
 Федерального значения

Судоходные гидротехнические сооружения, расположенные на внутренних путях федерального значения (судоходные шлюзы, судоподъемники и гидростанции) (планируемые к реконструкции)

Функциональные зоны

 Зона застройки индивидуальными жилыми домами (существующая)

 Зона застройки индивидуальными жилыми домами (планируемая)

Многофункциональная общественно-деловая зона (существующая)

Зона специализированной общественной застройки (существующая)

Производственная зона (существующая)

Коммунально-складская зона (существующая)

Зона инженерной инфраструктуры (существующая)

Зона сельскохозяйственных угодий (существующая)

Зоны рекреационного назначения (существующие)

Зона озелененных территорий общего пользования
(парки, сады, скверы, бульвары, городские леса)
(планируемая)

Зона кладбищ (планируемая)

Зона озелененных территорий специального назначения (существующая)

Зона акваторий (существующая)
